




## Pemantauan Kebakaran & Titik Api (*Hotspot*) RSPO

### Formulir Laporan Kebakaran

Dokumen ini untuk diisi oleh anggota RSPO yang memiliki atau mengelola perkebunan dan/atau pabrik kelapa sawit, untuk kemudian diserahkan kepada Sekretariat RSPO jika titik api diverifikasi sebagai kejadian kebakaran aktual di lapangan. Adanya titik api biasanya diperoleh anggota RSPO melalui (1) peringatan dari Global Forest Watch (GFW), (2) pemantauan kebakaran & titik api RSPO, atau (3) pemantauan perusahaan sendiri. Setelah diisi silakan kirim formulir laporan ini kepada [firewatch@rspo.org](mailto:firewatch@rspo.org)

Nama anggota RSPO PT. INTI INDOSAWIT SUBUR		Tanggal laporan: 4 Februari 2022	Mohon tunjukkan persetujuan anda kepada Sekretariat RSPO untuk mempublikasikan semua atau sebagian laporan ini dengan tujuan mempromosikan komitmen anggota RSPO kepada publik mengenai kegiatan mitigasi dan pencegahan kebakaran hutan.  <input checked="" type="checkbox"/> Ya <input type="checkbox"/> Tidak
Petugas yang bertanggung jawab			

Deskripsi	InsidenKebakaran			
	Kebakaran 1	Kebakaran 2	Kebakaran 3	Kebakaran 4
ID Hotspot (Jika peringatan berasal dari pemantauan kebakaran & titik api RSPO)	Jan2022_060			
Tanggal verifikasi (dd/mm/yyyy)	Januari 2022			
Nama kebun	Kebun Muara Bulian, IIS			
Status sertifikasi kawasan (Y = Tersertifikasi, N = Tidak tersertifikasi)	Y			
Koordinat kebakaran aktual di lapangan ( <i>Decimal degree</i> , mis: 103.5843, -2.4836)	1° 34' 55.0920" S 103° 12' 23.0760 E			
Tanggal titik api (dd/mm/yyyy)	Januari 2022			
Tanggal kebakaran dipadamkan (dd/mm/yyyy)	-			
Jenis tanah (gambut, mineral, berpasirdll.)	Mineral			
Jenis vegetasi (tanaman dewasa, penanaman baru, HCV, padang rumput, area berpotensi kebakaran)	TANAMAN DEWASA			
Lokasi kebakaran (di dalam atau di luar wilayah konsesi)	-			
Total kawasan terbakar (Ha)	-			
Tindakan manajemen perusahaan untuk pencegahan kebakaran, menghindari kebakaran (lihat daftar tindakan manajemen yang direkomendasikan di halaman berikutnya)	-			
Penyebab Kebakaran (lihat daftar kemungkinan penyebab kebakaran di halaman berikutnya)	-			

Apakah kebakaran tersebut dalam proses investigasi pemerintah? Jika "Ya", mohon lampirkan laporan anda disini.	-			
Keterangan	Tidak terdapat titik api di areal atau titik yang di tunjuk oleh Hot Spot			
<p>Foto 1</p> <p>Lampirkan foto insiden kebakaran (kegiatan pemadaman/ sosialisasi dengan masyarakat lokal/ foto area konsesi)</p>				
<p>Foto 2</p> <p>Lampirkan foto insiden kebakaran (kegiatan pemadaman/ sosialisasi dengan masyarakat lokal/ foto area konsesi)</p>				
<p>Foto 3</p> <p>Lampirkan foto insiden kebakaran (kegiatan pemadaman/ sosialisasi dengan masyarakat lokal/ foto area konsesi)</p>				

**Petunjuk pengisian formulir laporan ini:**

Tindakan manajemen perusahaan untuk pencegahan kebakaran, menghindari kebakaran dan resiko pembakaran di tanah milik perusahaan:

1. Pemantauan, patroli area tertanam, area yang baru ditanami dan lahan yang baru dibuka.
2. Pemadam kebakaran bertugas sepanjang waktu (*full time*) di seluruh area perkebunan pada musim kemarau.
3. Mencegah masuknya individu asing ke dalam area perusahaan
4. Laporan harian kebakaran ke Manajer Perkebunan setiap pagi (setelah apel pagi)
5. Pemantauan dilakukan sepanjang waktu, tetapi lebih aktif di malam hari
6. Kesiapan dengan fasilitas pemadam kebakaran saat musim kemarau, mobil pemadam kebakaran, truk tangki air tersedia, dll
7. Pemantauan melalui GFW atau NASA IRMS dilakukan di tingkat kantor utama atau perkebunan
8. Pembuatan "pemutus kebakaran (*fire break*)" (jalan lebar, lahan kosong) di dalam wilayah yang ditanami
9. Pelibatan masyarakat di wilayah yang sering terjadi kebakaran untuk memahami penyebab kebakaran dan menyelesaikan penyebab utama kebakaran.
10. Tindakan rehabilitasi lahan terbakar

#### **Penyebab kebakaran**

1. Penanaman berpindah (*shifting cultivation*)
2. Pembakaran oleh penduduk setempat
3. Perburuan
4. Kebakaran menyebar dari area tetangga
5. Sabotase
6. Pembakaran dengan sengaja (*Arson*)
7. Penggunaan api sebagai penghalau satwa liar (mis: gajah)
8. Perambahan
9. Persiapan lahan atau penanaman baru

Lengkapi dan kembalikan laporan ini ke [firewatch@rspo.org](mailto:firewatch@rspo.org).

Pertanyaan lebih lanjut dapat ditujukan ke atau [firewatch@rspo.org](mailto:firewatch@rspo.org)